


**Legende:**

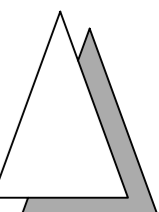
 Teilaufhebung  
Überschneidungsbereich



**Bebauungsplan  
HAGENDORN  
Bestandsplan o. M.**

Stand vom 19.02.2015 Lö/yb

Norden



Stadtplanungsamt

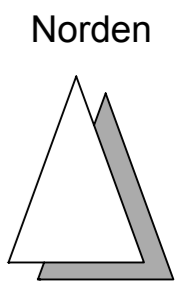


Stadt **Lahr** 



**Bebauungsplan  
HAGENDORN**  
Gestaltungsplan o. M.

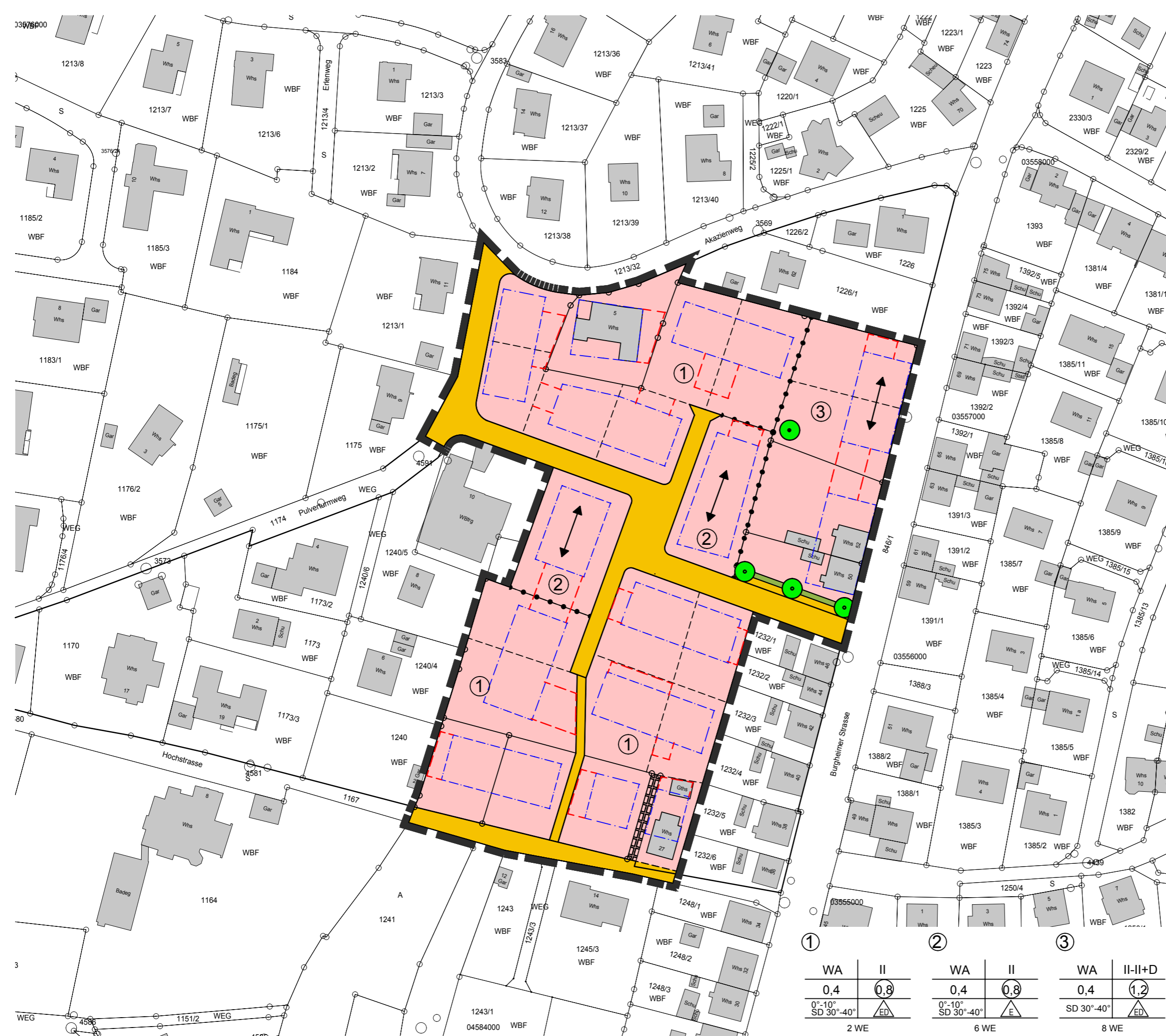
Stand vom 19.02.2015 Lö/yb



Stadtplanungsamt



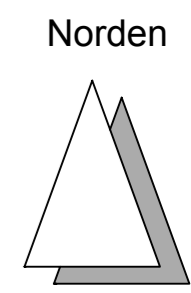
Stadt **Lahr** **L**



- ### Legende
- Art der baulichen Nutzung
    - Allgemeine Wohngebiete
  - Bauweise, Baulinien, Baugrenzen
    - Baugrenze
    - Stellung der baulichen Anlage
  - Verkehrsflächen
    - Straßenverkehrsflächen
  - Grünflächen
    - Grünflächen
  - Maßnahmen und Flächen zum Schutz und Pflege von Natur und Landschaft
    - Anpflanzen: Bäume
    - Erhaltung: Bäume
  - Sonstige Planzeichen
    - Grenze des räumlichen Geltungsbereichs des Bebauungsplans
    - Abgrenzung unterschiedlicher Nutzung
    - bestehende Grenzen
    - vorgeschlagene Grenzen
    - Mit Geh-, Fahr- und Leitungsrechten zu belastende Flächen
    - Umgrenzung von Flächen für Nebenanlagen, Stellplätze, Garagen und Gemeinschaftsanlagen

## Bebauungsplan HAGENDORN Nutzungsplan o. M.

Stand vom 19.02.2015 Lö/yb



Stadtplanungsamt



Stadt **Lahr**

①		②		③	
WA	II	WA	II	WA	II-II+D
0,4	0,8	0,4	0,8	0,4	1,2
0°-10° SD 30°-40°		0°-10° SD 30°-40°		SD 30°-40°	
2 WE		6 WE		8 WE	