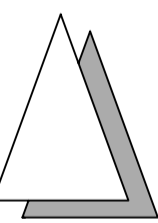




Norden






Bebauungsplan  
AREAL TRAMPLER, 1. Änderung und Erweiterung  
Bestandsplan o. M.

Stadt Lahr  
Stadtplanungsamt  
Stand vom 29.06.2015 Lö/yb

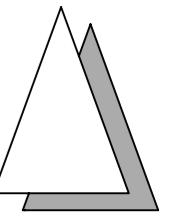




Legende:

-  Bebauungsplan Areal Trampler, 1. Änderung und Erweiterung
-  Bebauungsplan Areal Trampler
-  Bebauungsplan Altstadtquartier Q1
-  Bebauungsplan Altstadtquartier Q1, 1. Änderung

Norden



**Bebauungsplan  
AREAL TRAMPLER,  
1. Änderung und Erweiterung**  
Bestandsplan o. M.

Stand 29.06.2015 Lö/yb

Stadtplanungsamt 

Stadt **Lahr** 

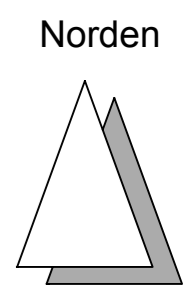


**Legende**

- Art der baulichen Nutzung
  - MI Mischgebiete
- Bauweise, Baulinien, Baugrenzen
  - Baugrenze
- Verkehrsflächen
  - Straßenverkehrsflächen (Fahrbahn, Gehweg und öff. Stellplätze)
- Flächen für Versorgungsanlagen, Abfall-, Abwasserbeseitigung, Ablagerungen
  - Flächen für Versorgungsanlagen  
Abfallentsorgung, Abwasserbeseitigung und Ablagerungen
- ⚡ Elektrizität
- Maßnahmen und Flächen zum Schutz und Pflege von Natur und Landschaft
  - Anpflanzen: Bäume
  - Erhaltung: Bäume
- Regelungen für die Stadterhaltung und den Denkmalschutz
  - D Einzelanlagen (unbewegliche Kulturdenkmale), die dem Denkmalschutz unterliegen
- Sonstige Planzeichen
  - Garagen und überdachte Stellplätze
  - Grenze des räumlichen Geltungsbereichs des Bebauungsplans
  - Abgrenzung unterschiedlicher Nutzung
  - bestehende Grenzen
  - entfallende Grenzen

**Nutzungsschablone**

①		②	
MI	III TH 11,5m	MI	III TH 11,5m
0,4	(1,2)	0,4	(1,2)
0°-10°	g	30°-40°	o



**Bebauungsplan**  
**AREAL TRAMPLER, 1. Änderung und Erweiterung**  
 Nutzungsplan o. M.