








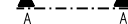

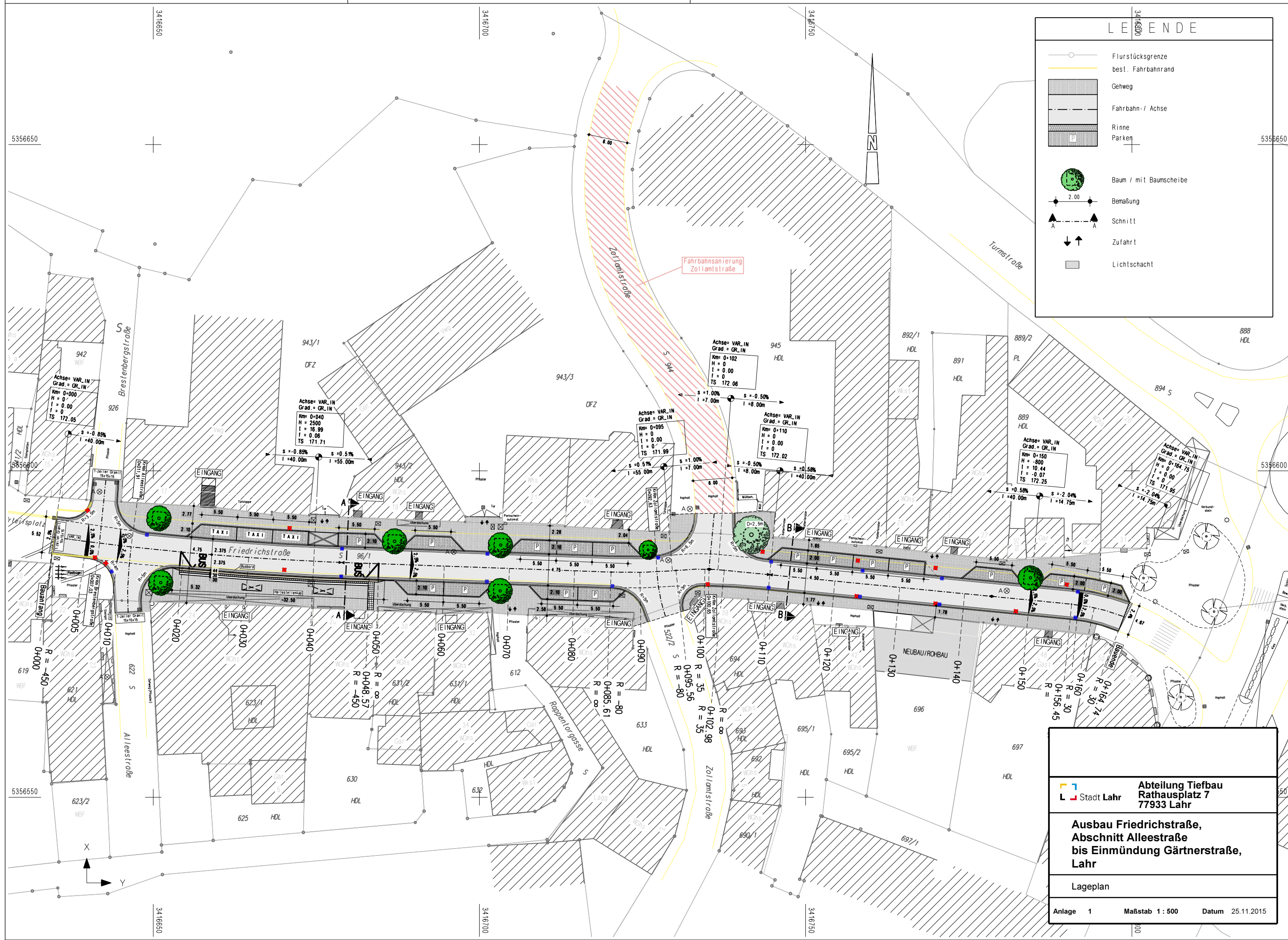



-  Flurstücksgrenze
-  best. Fahrbahnrand
-  Gehweg
-  Fahrbahn-/ Achse
-  Rinne
-  Parken
-  Baum / mit Baumscheibe
-  Bemaßung
-  Schnitt
-  Zufahrt
-  Lichtschacht




Abteilung Tiefbau
Rathausplatz 7
77933 Lahr

Ausbau Friedrichstraße,
Abschnitt Alleestraße
bis Einmündung Gärtnerstraße,
Lahr

Lageplan

Anlage 1 Maßstab 1 : 500 Datum 25.11.2015