

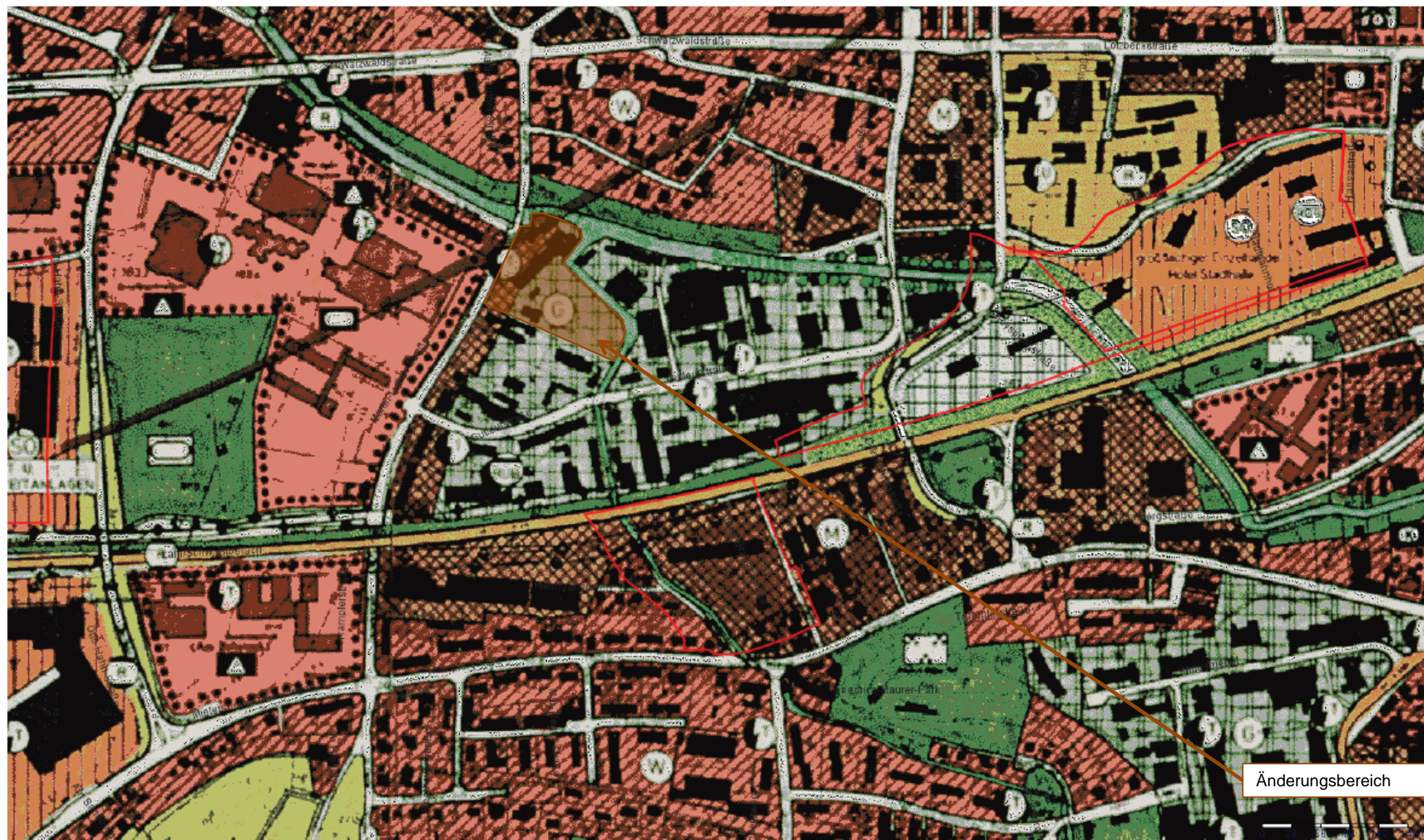


Ausschnitt des Flächennutzungsplans der Stadt Lahr (Genehmigung 1998)

Stand: Mai 2016



© Stadt Lahr: Das Urheberrecht an diesem Plan besitzt die Stadt Lahr. Die Daten haben keine rechtliche Gültigkeit.
Verbindliche Auskünfte erteilen ausschließlich die zuständigen Stellen der Stadtverwaltung.





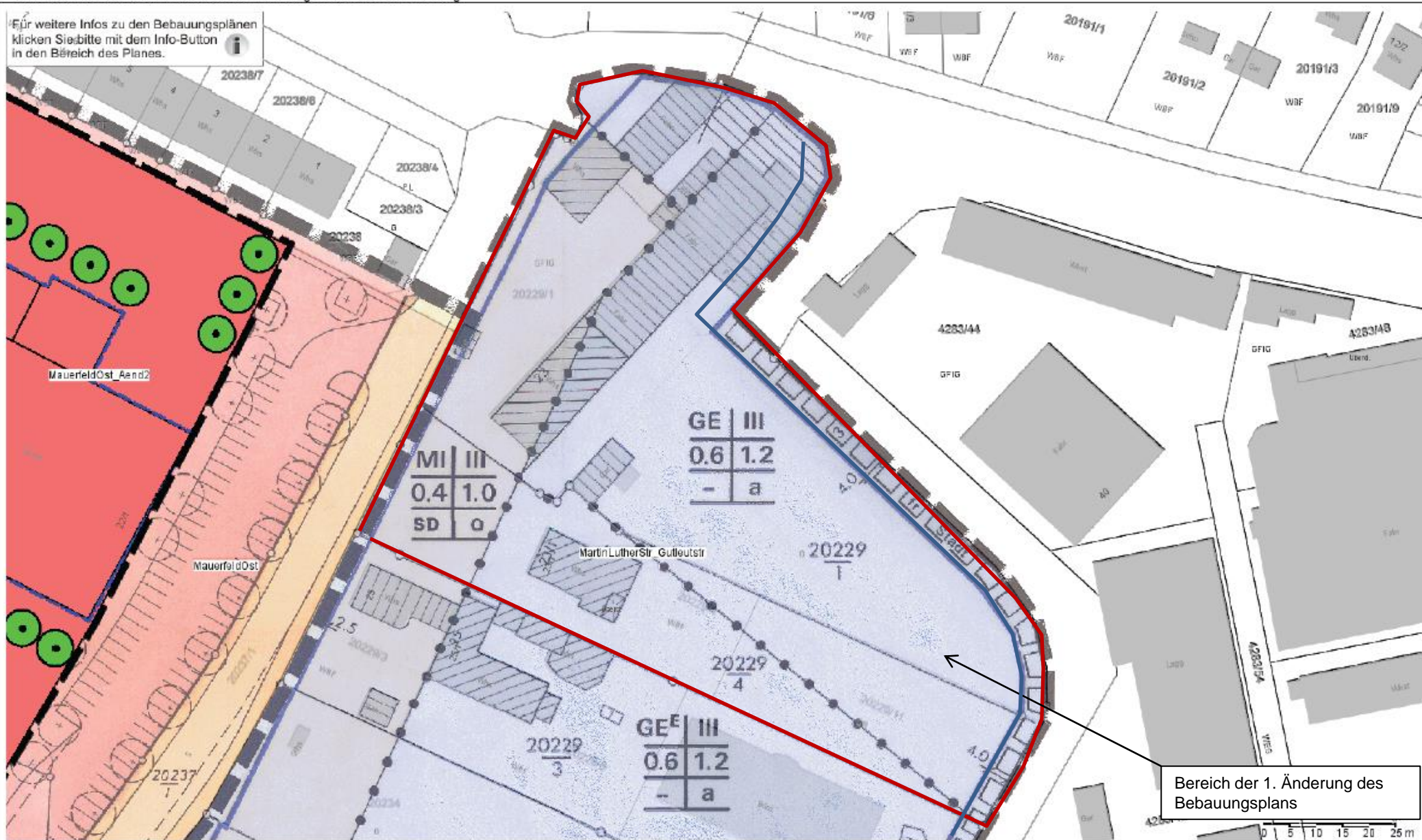
Ausschnitt des Bebauungsplans MARTIN-LUTHER-STRASSE/ GUTLEUTSTRASSE (rechtsverbindlich 1987)

Stand: Mai 2016



© Stadt Lahr: Das Urheberrecht an diesem Plan besitzt die Stadt Lahr. Die Daten haben keine rechtliche Gültigkeit.
Verbindliche Auskünfte erteilen ausschließlich die zuständigen Stellen der Stadtverwaltung.

Für weitere Infos zu den Bebauungsplänen
klicken Sie bitte mit dem Info-Button
in den Bereich des Planes.



Bereich der 1. Änderung des
Bebauungsplans



Luftbild
(Landesamt für Geoinformation und Landentwicklung)
Befliegungszeitraum Mai/ Juni 2015



© Stadt Lahr: Das Urheberrecht an diesem Plan besitzt die Stadt Lahr. Die Daten haben keine rechtliche Gültigkeit.
Verbindliche Auskünfte erteilen ausschließlich die zuständigen Stellen der Stadtverwaltung.



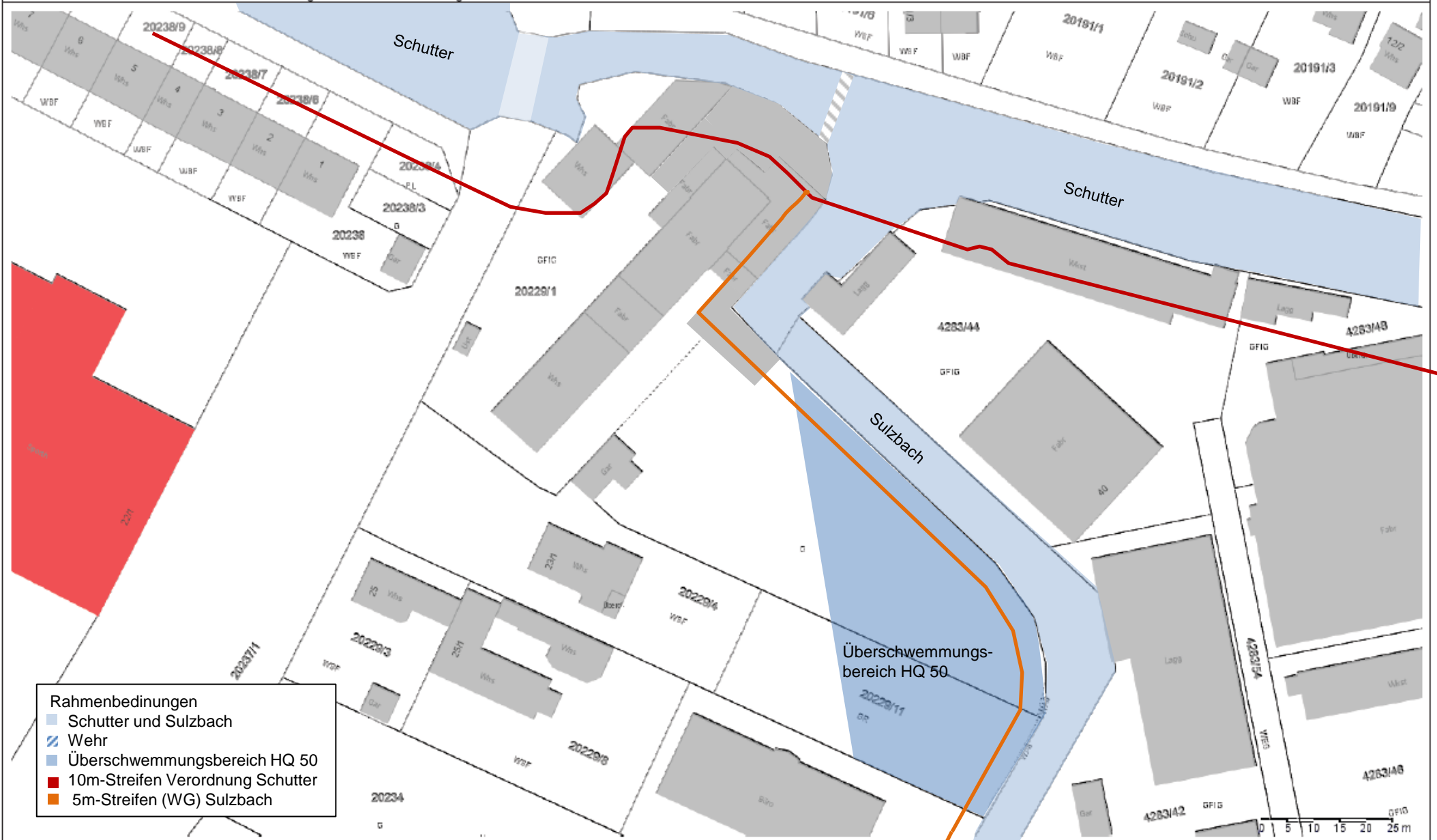


Bestandssituation und Rahmenbedingungen

Stand: Mai 2016



© Stadt Lahr: Das Urheberrecht an diesem Plan besitzt die Stadt Lahr. Die Daten haben keine rechtliche Gültigkeit.
Verbindliche Auskünfte erteilen ausschließlich die zuständigen Stellen der Stadtverwaltung.





Situation bei Rückbau der Lagergebäude

Stand: Mai 2016



© Stadt Lahr: Das Urheberrecht an diesem Plan besitzt die Stadt Lahr. Die Daten haben keine rechtliche Gültigkeit.
Verbindliche Auskünfte erteilen ausschließlich die zuständigen Stellen der Stadtverwaltung.

