



Legende


Art der baulichen Nutzung

 Allgemeine Wohngebiete


Bauweise, Baulinien, Baugrenzen


 Baugrenze

Verkehrsflächen

 Straßenverkehrsflächen

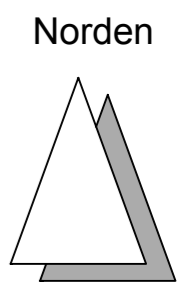
Sonstige Planzeichen

 Umgrenzung von Flächen für Nebenanlagen, Stellplätze, Garagen und Gemeinschaftsanlagen

 Grenze des räumlichen Geltungsbereichs des Bebauungsplans

Nutzungsschablone

Art der baulichen Nutzung	Zahl der Vollgeschosse	WA	III
GRZ	GFZ	0,4	0,9
Bauweise	Höhe baulicher Anlagen	o	172 m ü NN



Bebauungsplan KLEINFELD-NORD, 5. Änderung Nutzungsplan M. 1:500

Stadt Lahr
Stadtplanungsamt
Stand vom 7. Mai 2018 Kü/yb

