






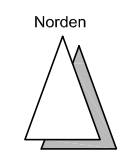
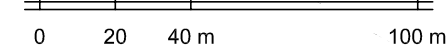
Zeichenerklärung

-  Grenze des räumlichen Geltungsbereichs des Bebauungsplans (§ 9 Abs. 7 BauGB)
-  bestehende Haupt- und Nebengebäude
-  bestehende Flurstücksgrenzen mit zugehörigen Flurstücksnummern
-  Höhenlinien mit Höhenangaben in m ü. NN
-  Grenze des räumlichen Geltungsbereichs des angrenzenden bzw. überlagerten Bebauungsplans

Geltungsbereich Bebauungsplan "ALTENBERG"
in Kraft getreten am 09.03.1987

Bebauungsplan ALTENBERG, 1. Änderung

Bestandsplan mit Abgrenzung des Geltungsbereichs



M. 1 / 2000
Im Planformat: A3

Stadt Lahr
Stadtplanungsamt
Stand vom 07.06.2018

fsp.stadtplanung
Fahle Stadtplaner Partnerschaft mbH
Schwabentoring 12, 79098 Freiburg
Fon 0761/98875-0, www.fsp-stadtplanung.de

