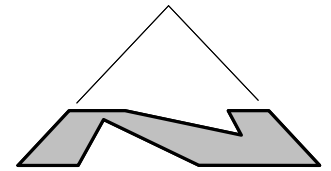
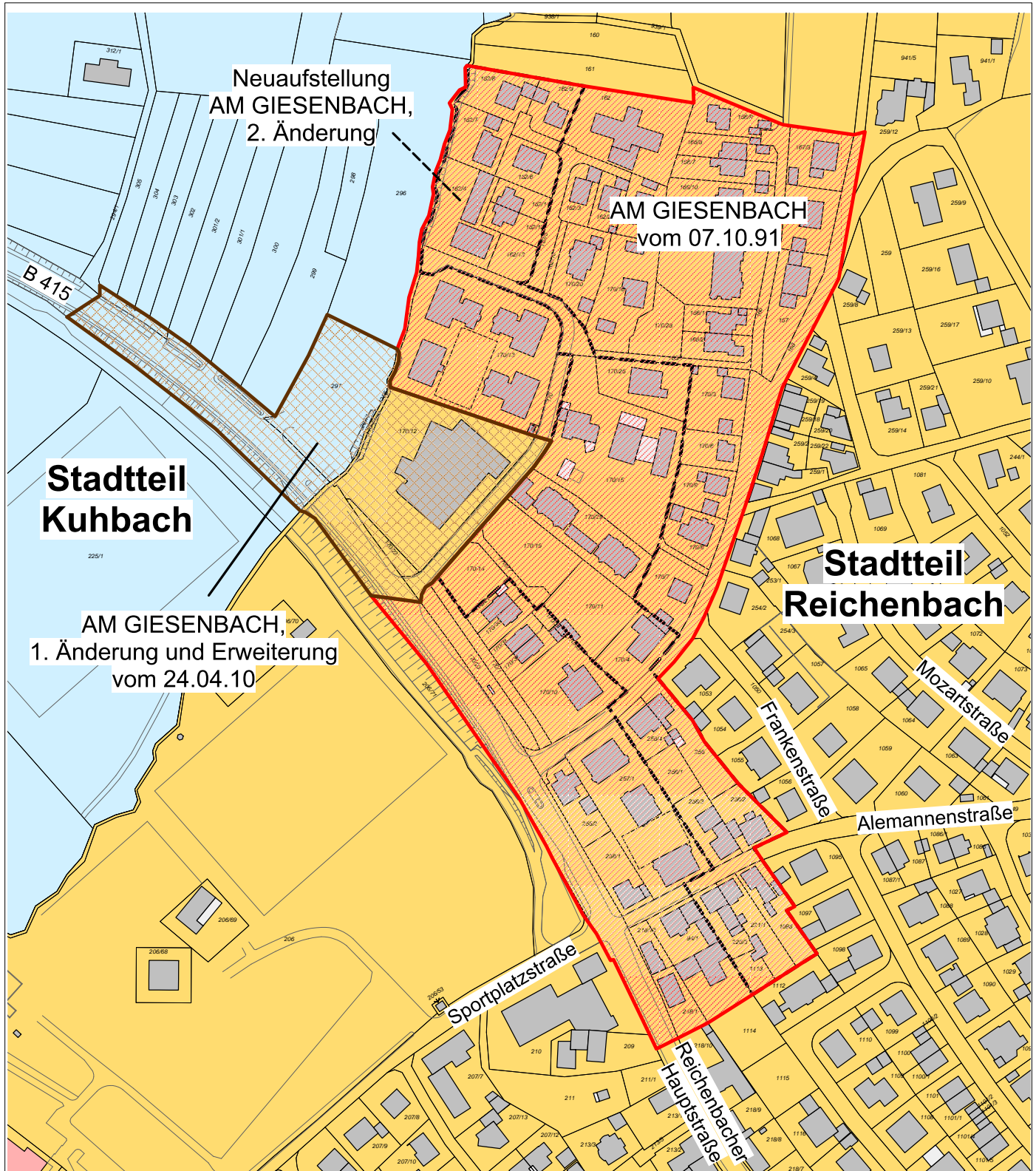


# AM GIESENBACH, 2. Änderung

## Bestandsplan

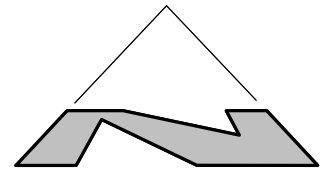


M. 1 : 2500

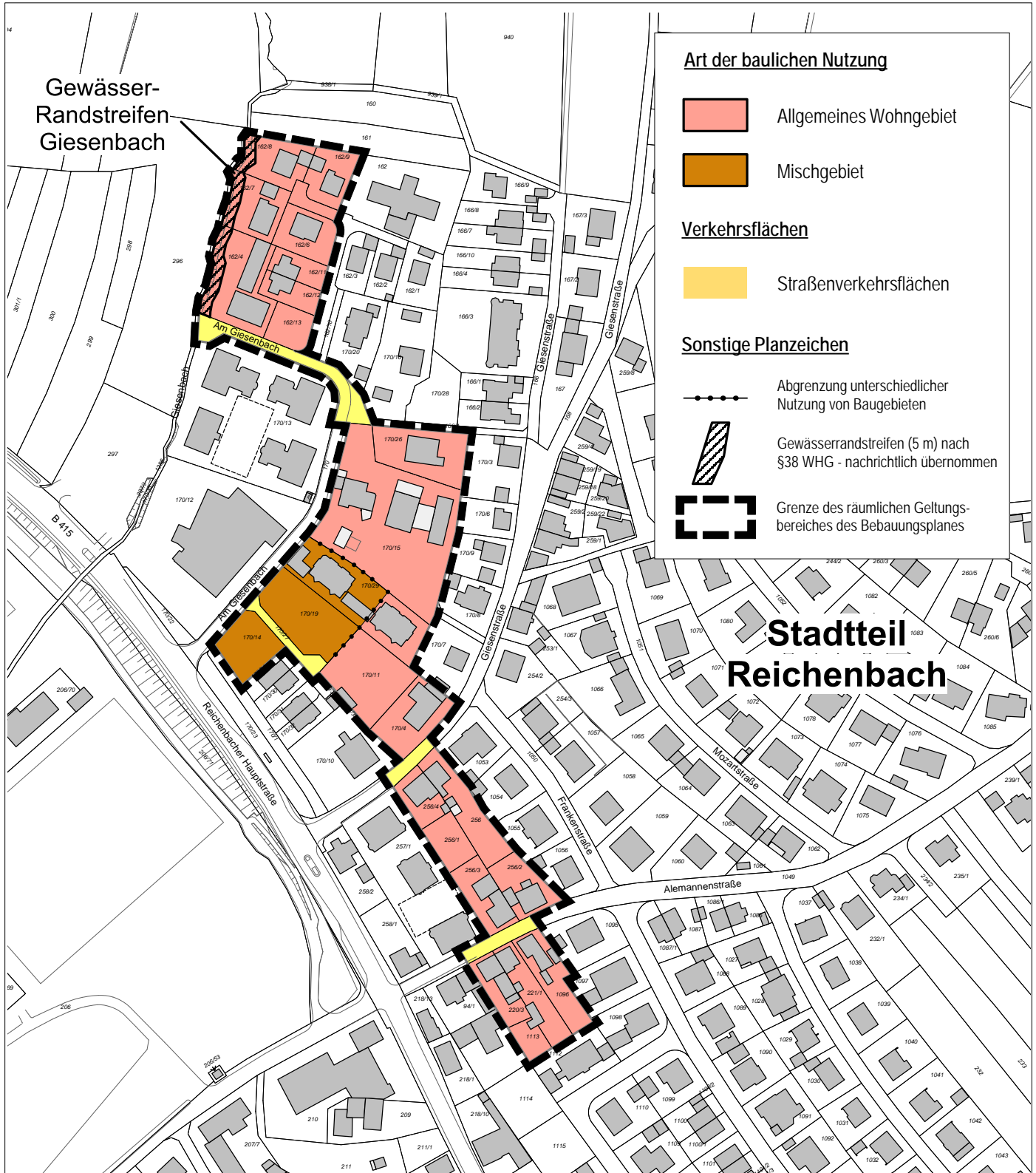


# AM GIESENBACH, 2. Änderung

## Nutzungsplan



M. 1 : 2500



### Art der baulichen Nutzung

- Allgemeines Wohngebiet
- Mischgebiet

### Verkehrsflächen

- Straßenverkehrsflächen

### Sonstige Planzeichen

- Abgrenzung unterschiedlicher Nutzung von Baugebieten
- Gewässerrandstreifen (5 m) nach §38 WHG - nachrichtlich übernommen
- Grenze des räumlichen Geltungsbereiches des Bebauungsplanes

**Stadtteil  
Reichenbach**

