




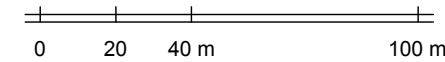


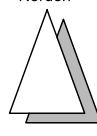
Zeichenerklärung

-  Grenze des räumlichen Geltungsbereichs des Bebauungsplans (§ 9 Abs. 7 BauGB)
-  bestehende Haupt- und Nebengebäude
-  bestehende Flurstücksgrenzen mit zugehörigen Flurstücksnummern
-  Höhenlinien mit Höhenangaben in m ü. NN
-  Grenze des räumlichen Geltungsbereichs des angrenzenden bzw. überlagerten Bebauungsplans

**Bebauungsplan
ALTENBERG, 1. Änderung**
Bestandsplan mit Abgrenzung des Geltungsbereichs



Norden



M. 1 / 2000
Im Planformat: A3

Stadt Lahr
Stadtplanungsamt
Stand vom 22.11.2018

fsp.stadtplanung
Fahle Stadtplaner Partnerschaft mbB
Schwabentoring 12, 79098 Freiburg
Fon 0761/36875-0, www.fsp-stadtplanung.de

