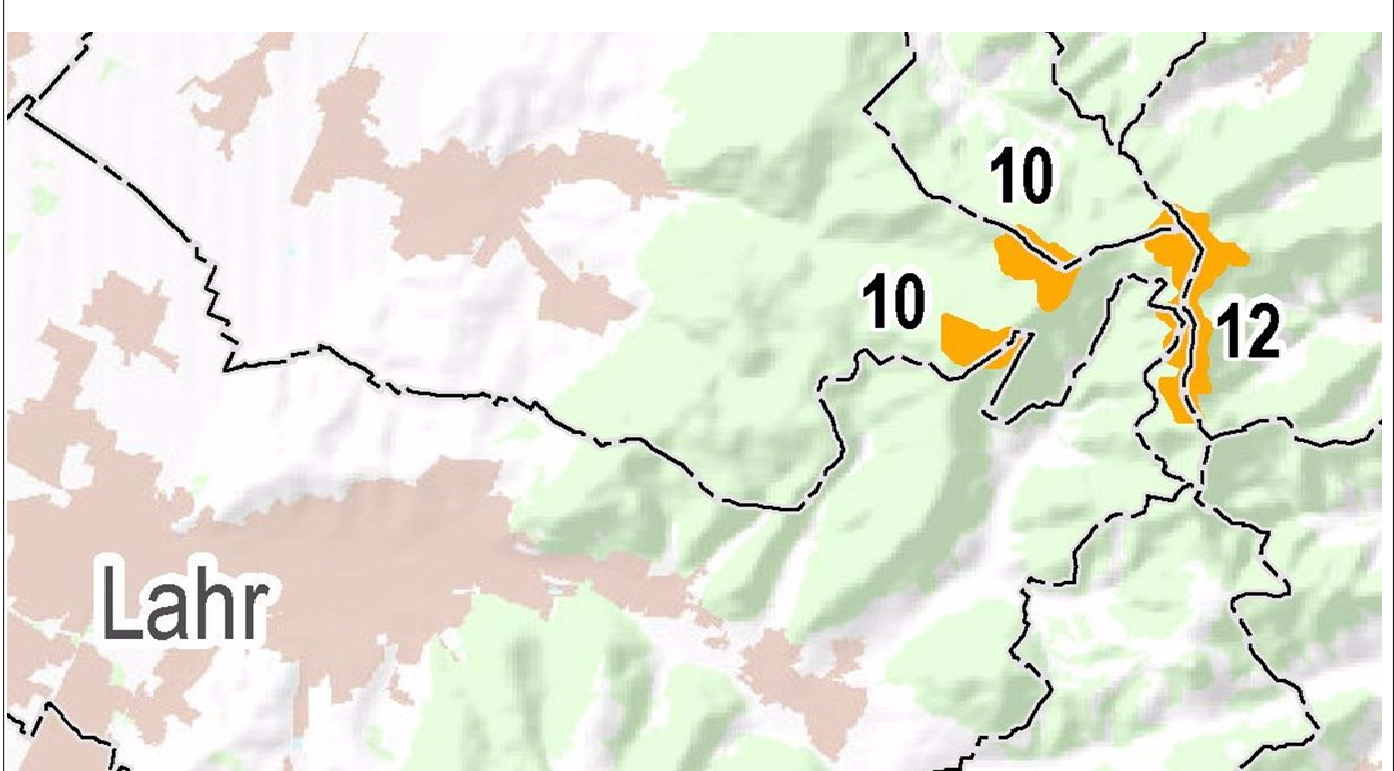
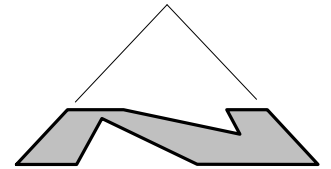



# Übersicht lt. Regionalplan



**Regionalplan Südlicher Oberrhein**  
(Stand Januar 2019)

**Übersichtskarte**  
**Vorranggebiete für Standorte**  
**regionalbedeutsamer Windkraftanlagen**

 Vorranggebiet für Standorte regionalbedeutsamer Windkraftanlagen (mit Nummern)

 Ortslagen (ATKIS)

 Regionsgrenze

 Gemeindegrenzen

Anlage 1