























Legende - Raumnutzungskarte














Regionale Siedlungsstruktur

	Siedlungsbereich Wohnen (PS 2.4.1.2)
ohne Symbol	Gemeinde mit Eigenentwicklung Wohnen (PS 2.4.1.1)
	Siedlungsbereich Gewerbe (PS 2.4.2.2)
ohne Symbol	Gemeinde mit Eigenentwicklung Gewerbe (PS 2.4.2.1)
	Vorranggebiet für Freizeit und Tourismus (PS 2.4.3)
	Vorranggebiet für zentrenrelevante Einzelhandelsgroßprojekte (PS 2.4.4.6)
	Vorbehaltsgebiet für nicht-zentrenrelevante Einzelhandelsgroßprojekte (Ergänzungsstandorte) (PS 2.4.4.7)
	Siedlungsfläche Bestand - Wohn- und Mischgebiet (nachrichtliche Darstellung aus ATKIS) (N)
	Siedlungsfläche Bestand - Industrie und Gewerbe (nachrichtliche Darstellung aus ATKIS) (N)



Regionale Freiraumstruktur

	Regionaler Grünzug (Vorranggebiet) (PS 3.1.1)
	Grünzäsur (Vorranggebiet) (PS 3.1.2)
	Vorranggebiet für Naturschutz und Landschaftspflege (PS 3.2) (Gebietskulisse ohne Teilraum Schwarzwald) ¹
	Vorranggebiet zur Sicherung von Wasservorkommen (PS 3.3) gegliedert in Zone A, B, C
	Vorranggebiet für den vorbeugenden Hochwasserschutz mit HQ ₁₀₀ -Ausnahmevorbehalt (PS 3.4)
	Vorranggebiet für den vorbeugenden Hochwasserschutz ohne HQ ₁₀₀ -Ausnahmevorbehalt (PS 3.4)
	Vorranggebiet für den Abbau oberflächennaher Rohstoffe (PS 3.5.2)
	Vorranggebiet zur Sicherung von Rohstoffen (PS 3.5.3)
	Naturschutzgebiet, Bannwald, Schonwald (nachrichtliche, generalisierte Darstellung aus RIPS) (N)
	Natura-2000-Gebiet (FFH- bzw. Europäisches Vogelschutzgebiet) (nachrichtliche, generalisierte Darstellung aus RIPS) (N)
	Kernflächen, Trittsteine und Verbundkorridore des Biotopverbunds (N)
	Landwirtschaftliche Vorrangflur Stufe 1 (nachrichtliche Darstellung aus Digitaler Flurbilanz Baden-Württemberg) (N)
	Wald (nachrichtliche Darstellung aus ATKIS) (N)
	Fachrechtlich geschütztes Überschwemmungsgebiet (generalisiert, Auswahl) (N) ²
	Gewässer (nachrichtliche Darstellung aus ATKIS) (N)

Regionale Infrastruktur

	Standort für kombinierten Verkehr (Vorranggebiet) (PS 4.1.5)
	Vorranggebiet für Standorte regionalbedeutsamer Windkraftanlagen (PS 4.2.1) (nicht festgelegt) ³
	Straße für den großräumigen Verkehr (N)
	Straße für den überregionalen Verkehr (N)
	Straße für den überregionalen Verkehr, Planung (N)
	Straße für den regionalen Verkehr (N)
	Straße für den regionalen Verkehr, Planung (N)
	Eisenbahn Hauptstrecke (N)
	Eisenbahn Nebenstrecke (N)
	Bahnhof, Haltepunkt (N)
	Hafen (N)
	Sonderflughafen (N)
	Flugplatz (N)

Verwaltungsgrenzen

	Regionsgrenze
	Gemeindegrenze

- ¹ Festlegung der vollständigen Gebietskulisse erfolgt in Zusammenhang mit der Festlegung der Vorranggebiete für Standorte regionalbedeutsamer Windkraftanlagen
- ² Dies umfasst per Rechtsverordnung festgesetzte, auf ein HQ₁₀₀ ausgerichtete Überschwemmungsgebiete, Gebiete zwischen oberirdischen Gewässern und Deichen / Dämmen sowie Gebiete, die auf Grundlage einer Planfeststellung für die Hochwasserrückhaltung beansprucht werden (vgl. §§ 77, 79 WG)
- ³ Festlegung erfolgt nach Abstimmung mit den Planungen der Träger der Flächennutzungsplanung

PS	Plansatz (siehe Textteil)
N	Nachrichtliche Übernahme
ATKIS	Amtliches Topographisch-Kartografisches Informationssystem des Landesamts für Geoinformation und Landentwicklung Baden-Württemberg
RIPS	Räumliches Informations- und Planungssystem der Landesanstalt für Umwelt, Messungen und Naturschutz Baden-Württemberg