


Legende

Verkehrsflächen



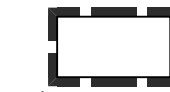
Verkehrsflächen besonderer Zweckbestimmung: Öffentliche Parkfläche

Flächen für Aufschüttung und Abgrabungen, Gewinnung von Bodenschätzen



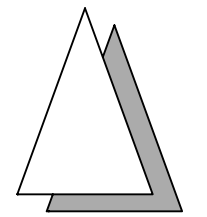
Flächen für Aufschüttungen

Sonstige Planzeichen



Grenze des räumlichen Geltungsbereichs des Bebauungsplans

Norden



Bebauungsplan SEEPARK, 1. Änderung
Nutzungsplan M. 1:1000

Stadt Lahr
Stadtplanungsamt
Stand vom 22. April 2020 Ga/yb

