

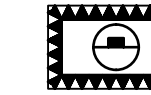
Legende

Verkehrsflächen



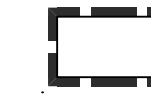
Verkehrsflächen besonderer Zweckbestimmung: Öffentliche Parkfläche

Flächen für Aufschüttung und Abgrabungen, Gewinnung von Bodenschätzen

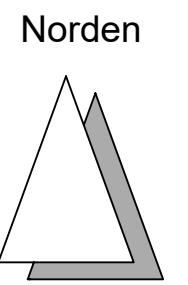


Flächen für Aufschüttungen

Sonstige Planzeichen



Grenze des räumlichen Geltungsbereichs des Bebauungsplans



Bebauungsplan SEEPARK, 1. Änderung  
Nutzungsplan M. 1:1000

Stadt Lahr  
Stadtplanungsamt  
Stand vom 25. August 2020 Ga/yb

