



### Feldhecken Rheinstraße Süd





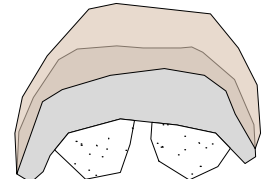
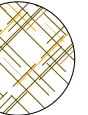

86 Sträucher 60/100  
3 Sträucher 150/200

### Einzelgehölze Steinriegel

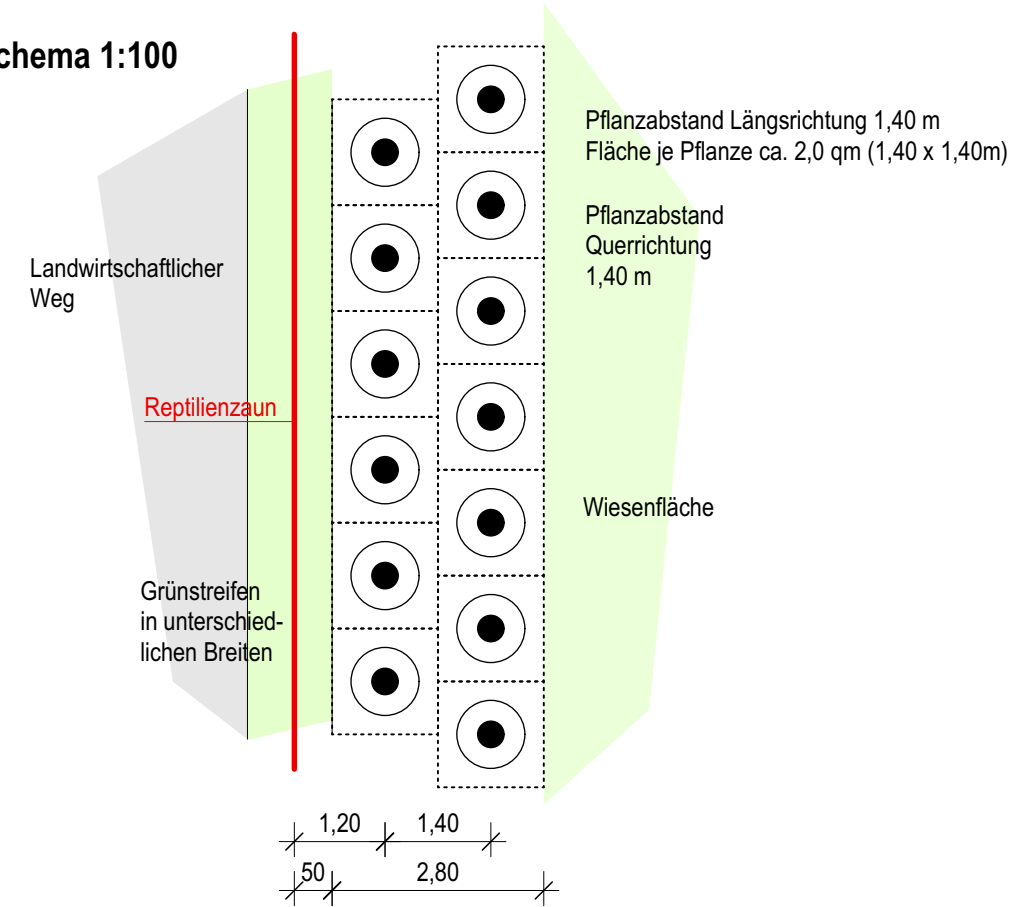
6 Crataegus monogyna 60/100  
10 Rosa canina 60/100

Nach § 40 Abs. 4 BNatSchG dürfen in der freien Landschaft nur Gehölze von Mutterpflanzen mit gleichem regionalem Herkunftsgebiet (gebietseigene Herkunft) stammen. Im Gebiet ist dies das Vorkommensgebiet 4: Westdeutsches Bergland und Oberrheingraben, mit Einschränkung auch das Vorkommensgebiet Schwarzwald, Württembergisch-Fränkisches Hügelland und Schwäbisch-Fränkische Alb

### Legende

-  Gehölzpflanzung Feldhecken
-  Sträucher 60/100
-  Solitärsträucher 150/200
-  Pflanzung Einzelgehölze 60/100
-  Steinriegel (Eidechsenhabitat)
-  Reisig-Totholzhaufen
-  Reptilienschutzzaun

### Pflanzschema 1:100



**mario kappis**

freier landschaftsarchitekt lahrerstr. 13 77933 lahr-sulz  
tel 07821 984528 fax 984529 e.mail landschaftsarchitekt@kappis-lahr.de

Projekt	CEF AUSGLEICHSMASSNAHMEN FEUERWACHE WEST RHEINSTRASSE SÜD (E1)
Auftraggeber	STADT LAHR
Bezeichnung	<b>AUSFÜHRUNGSPLANUNG - LAGEPLAN Vorabzug</b>
Maßstab	M 1:200 (IM ORIGINAL)
Bearbeiter	MK
Datum	15.12.2020
geändert	
Blattgröße	A2 594 x 420
Plan Nr. / EDV	<b>1.1</b> 191215 ausgleich feuerwache west 200