








Geplante Mobilitätsstationen in Lahr

Aufteilung der Mobilitätsstationen:
 L-Station: 1
 M-Stationen: 7
 S-Stationen: 24
 XS-Stationen: 4

Legende

-  geplante Mobilitätsstation mit Einzugsgebiet XS, S, M, L
-  Grundangebot
-  1. Ausbaustufe
-  2. Ausbaustufe
-  Station in Abstimmung angepasst*
-  Haltestellen und Stationen
-  Untersuchungsraum

© DTK 25

* Zur Förderung des Netzwerkeffektes und der Wahrnehmung durch die Öffentlichkeit wurde auf eine flächendeckende Verteilung der Mobilitätsstationen geachtet. Vereinzelt Stationen wurden aus diesen Gründen in Abstimmung mit den Kommunen in ihrer Ausbaustufe und Ausbaustandard angepasst, sie sind entsprechend markiert.

