



Legende

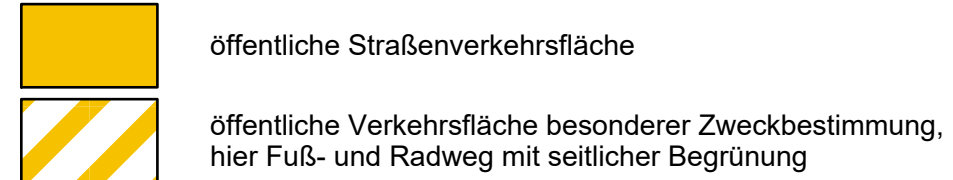
Art der baulichen Nutzung



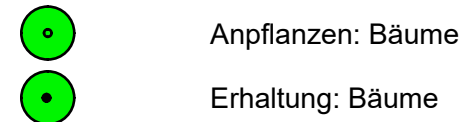
Bauweise, Baulinien, Baugrenzen



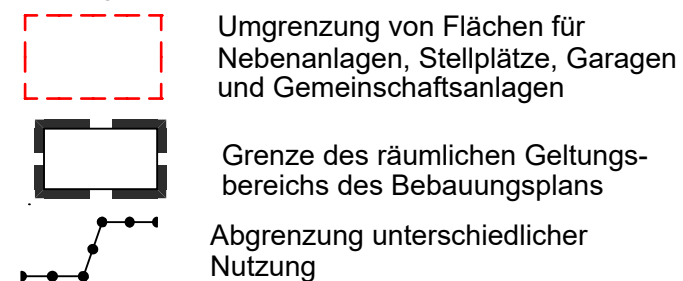
Verkehrsfläche



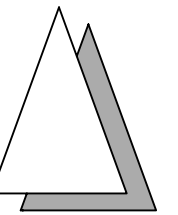
Maßnahmen und Flächen zum Schutz und Pflege von Natur und Landschaft



Sonstige Planzeichen



Norden



①		②		③	
MI	V	MI	III	MI	I
0,6	1,8	0,6	1,8	0,6	0,8
SD 10°-15°	o	SD 30°-40°	g	0°-15°	g

GH max. 194,20 m ü NHN

Bebauungsplan ALBERT-FÖRDERER-STRASSE, 1. Änderung mit örtlichen Bauvorschriften

Nutzungsplan M. 1:500

Stadt Lahr
Stadtplanungsamt
Stand vom 11.07.2024 Lö/yb