


Legende:

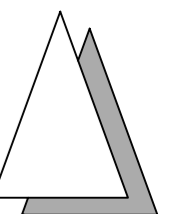
 Teilaufhebung
Überschneidungsbereich



**Bebauungsplan
HAGENDORN
Bestandsplan o. M.**

Stand vom 18.11.2014 Lö/yb

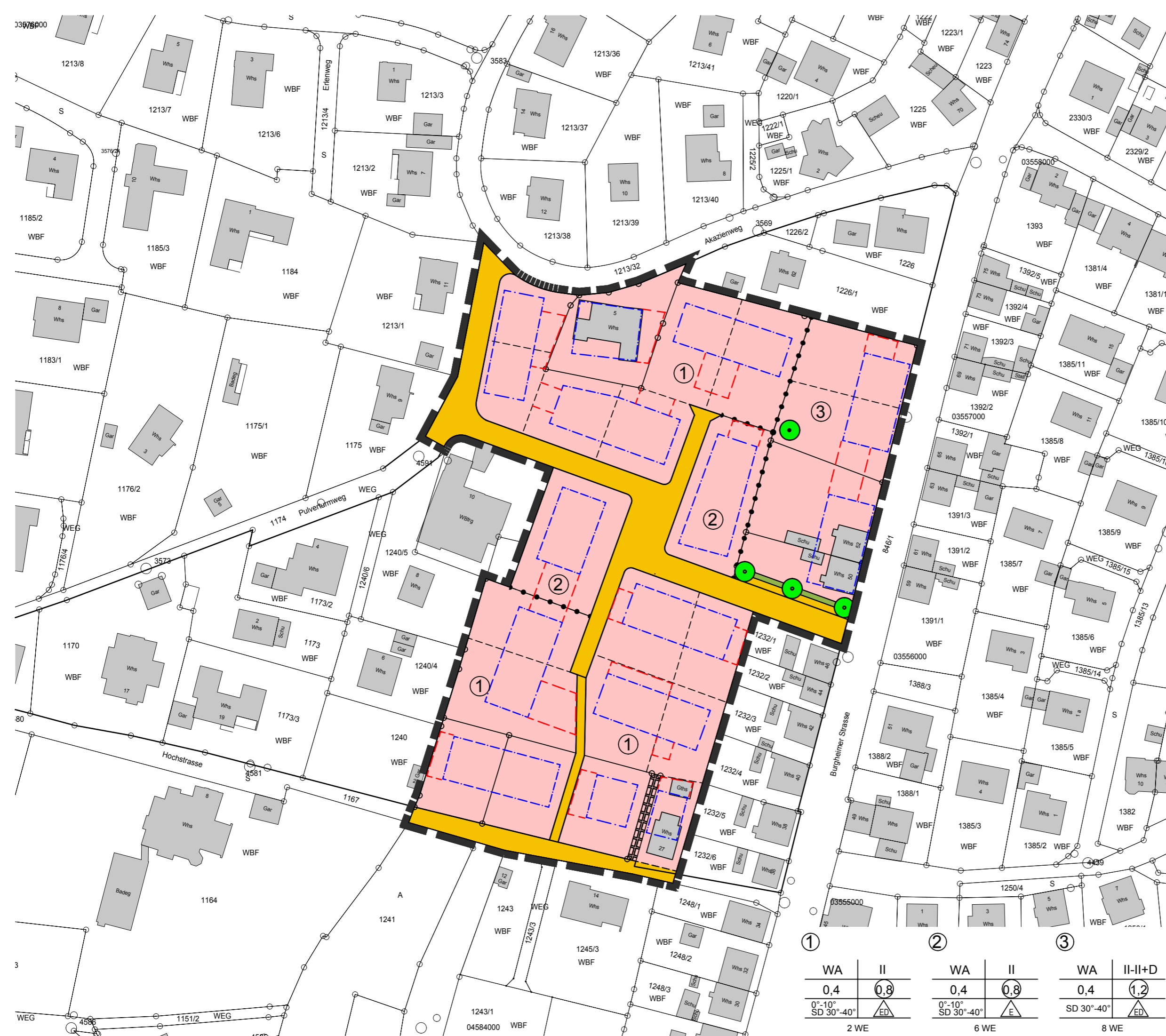
Norden



Stadtplanungsamt



Stadt **Lahr** 

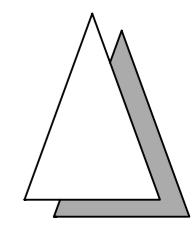


- ### Legende
- Art der baulichen Nutzung
- Allgemeine Wohngebiete
- Bauweise, Baulinien, Baugrenzen
- Baugrenze
- Verkehrsflächen
- Straßenverkehrsflächen
- Grünflächen
- Grünflächen
- Maßnahmen und Flächen zum Schutz und Pflege von Natur und Landschaft
- Anpflanzen: Bäume
 - Erhaltung: Bäume
- Sonstige Planzeichen
- Grenze des räumlichen Geltungsbereichs des Bebauungsplans
 - Abgrenzung unterschiedlicher Nutzung
 - bestehende Grenzen
 - vorgeschlagene Grenzen
 - Mit Geh-, Fahr- und Leitungsrechten zu belastende Flächen
 - Umgrenzung von Flächen für Nebenanlagen, Stellplätze, Garagen und Gemeinschaftsanlagen

Bebauungsplan HAGENDORN Nutzungsplan o. M.

Stand vom 18.11.2014 Lö/yb

Norden



Stadtplanungsamt



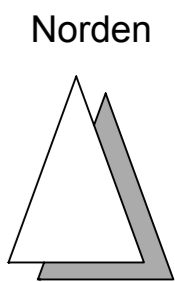
Stadt **Lahr**

①		②		③	
WA	II	WA	II	WA	II-II+D
0,4	0,8	0,4	0,8	0,4	1,2
0°-10° SD 30°-40°		0°-10° SD 30°-40°		SD 30°-40°	
2 WE		6 WE		8 WE	



**Bebauungsplan
HAGENDORN**
Gestaltungsplan o. M.

Stand vom 18.11.2014 Lö/yb



Stadtplanungsamt



Stadt **Lahr** 